

## **Antrag: Blendschutz für den Radweg zwischen Mömbris und Strötzbach**

Mömbris, 16.11.2021

Sehr geehrter Bürgermeister Felix Wissel,  
sehr geehrter Gemeinderat,

### **Hintergrund**

Der Gemeinderat hat sich am 29.09.2020 dafür ausgesprochen Mömbris im Rahmen der Mitgliedschaft beim AGFK zu einer fahrradfreundlichen Kommune zu entwickeln. Neben der Erhöhung des Komforts für Radfahrende, ist vor allem die Verbesserung der Verkehrssicherheit essenziell.

### **Problem**

Eine akut gefährliche Situation an einem stark genutzten Abschnitt des Rad- und Fußwegs ist das Stück zwischen Ortsausgang Mömbris Richtung Niedersteinbach und Kahlthalzentrum. Im Bereich des straßenbegleitenden, vertieften Radwegs, liegt bei Dunkelheit durch den entgegenkommendem Autoverkehr für Fußgänger:innen und Radfahrer:innen eine extreme Blendungsproblematik vor.

Blendungen durch den PKW-Verkehr führen dazu, dass die Wegführung nicht ausreichend wahrgenommen wird (die vorhandene, weiße Seitenrandmarkierung ist in keinem guten Zustand) und dass andere Verkehrsteilnehmer:innen auf dem Rad- und Fußweg nicht erkannt werden. Ein Zusammenstoß vor allem zwischen Radfahrer:innen und Fußgänger:innen kann nicht ausgeschlossen werden.

### **Grüner Antrag**

Wir beantragen die Ausführung von ca. 250 m Blendschutz entlang der St2305 gemäß Lageplan.

Ist die Ausführung eines entsprechenden Blendschutzes Aufgabe der Verwaltung Mömbris, so beauftragt der Gemeinderat die Planung und Ausführung eines entsprechenden Blendschutzes.

Ist die Ausführung Aufgabe des Baulastträgers der St2305, das Staatlichen Bauamt Aschaffenburg, so wird die Verwaltung gebeten die Behebung der Gefahrensituation durch den Baulastträger zu beauftragen.

Wir bitten um Beratung und Beschlussfassung in der Dezembersitzung des Bauausschusses.

Vielen Dank!

Mit freundlichen Grüßen



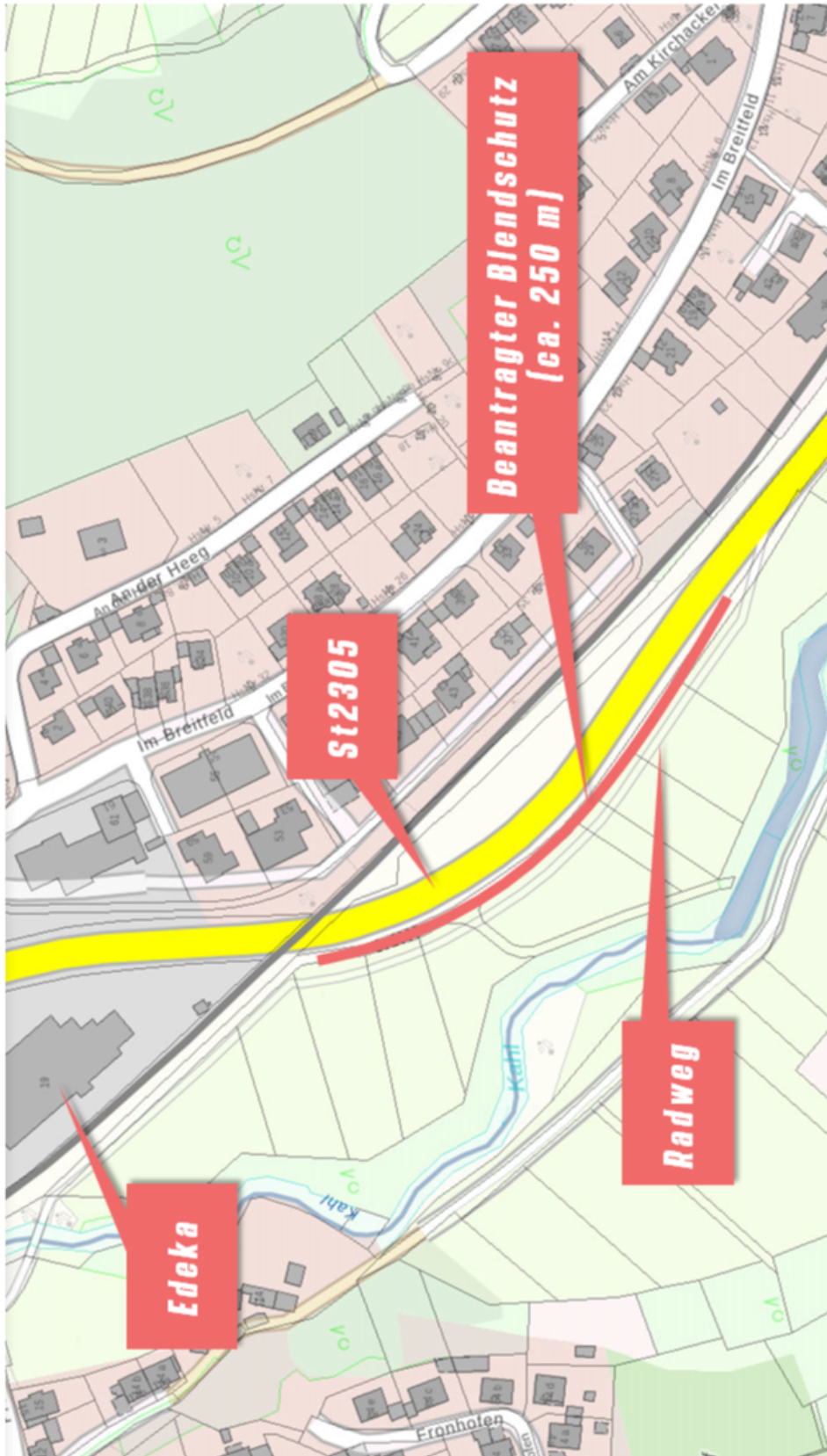
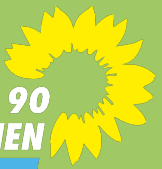
**Christiane Glaser**  
Fraktionssprecherin




**Nicole Merlau**  
Marktgemeinderätin  
Kreisträtin



**Frank Groß**  
Marktgemeinderat  
Sprecher Ortsverband



**Lageplan**



**Fuß- und  
Radweg**

**Entgegenkommender  
PKW**

**Situation aktuell Richtung Niedersteinbach**



**Beantragter Blendschutz  
(ca. 250 m)**

**Fuß- und  
Radweg**